

**(RO-E-464M) Lavori di stabilizzazione della scarpata a fiume dell'argine in frodo a fronte dell'abitato del Comune di Polesella nel Circondario Idraulico della Provincia di Rovigo**

## PROGETTO

# SEZIONI DI RILIEVO TOPOGRAFICO



**Coordinatore Progettista** Ing. Paolo Cerchia

**EOS**  
INGEGNERIA

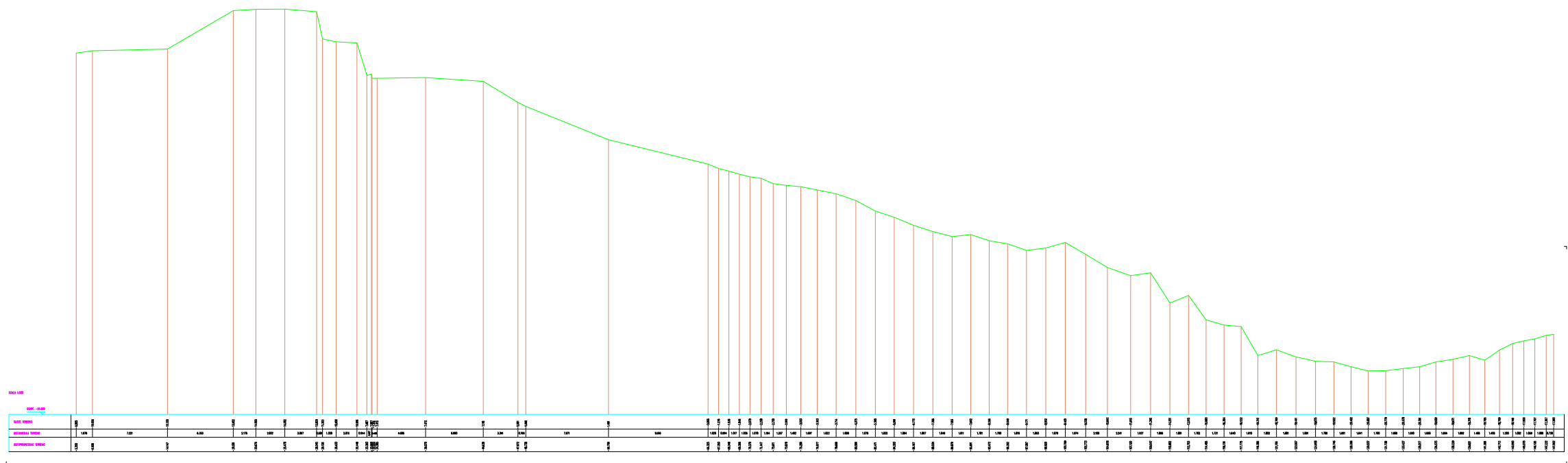
**Responsabile Procedimento** Dott. Ing. Ettore Alberani

ELABORATO  
GRAFICO N.

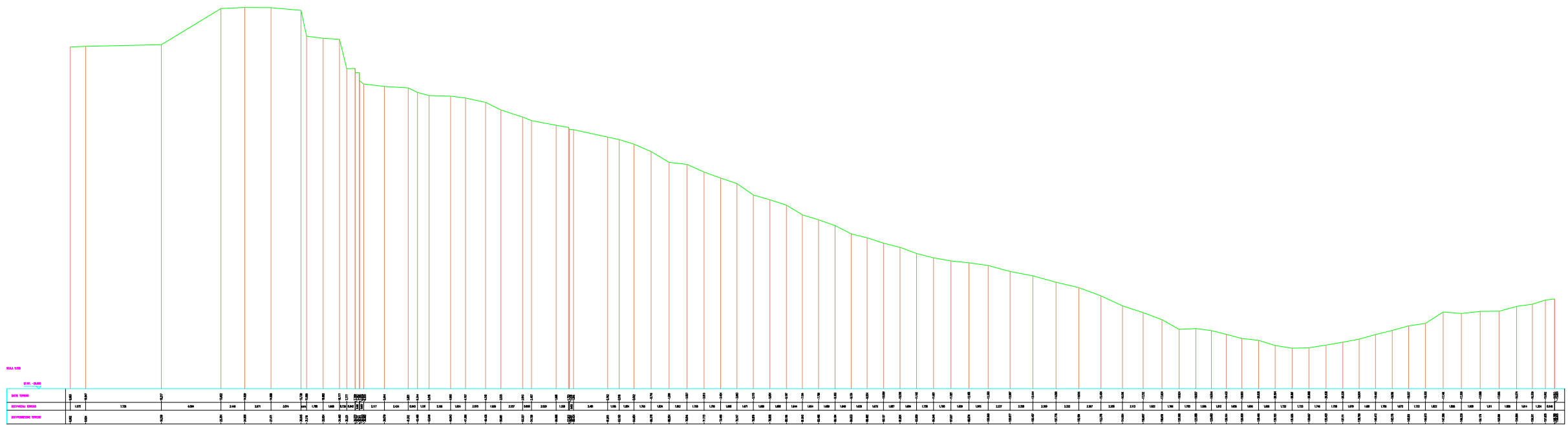
**TAV.**  
**05**

REV.	DESCRIZIONE	DATA	Perizia n.
00	Emissione	01/12/2021	

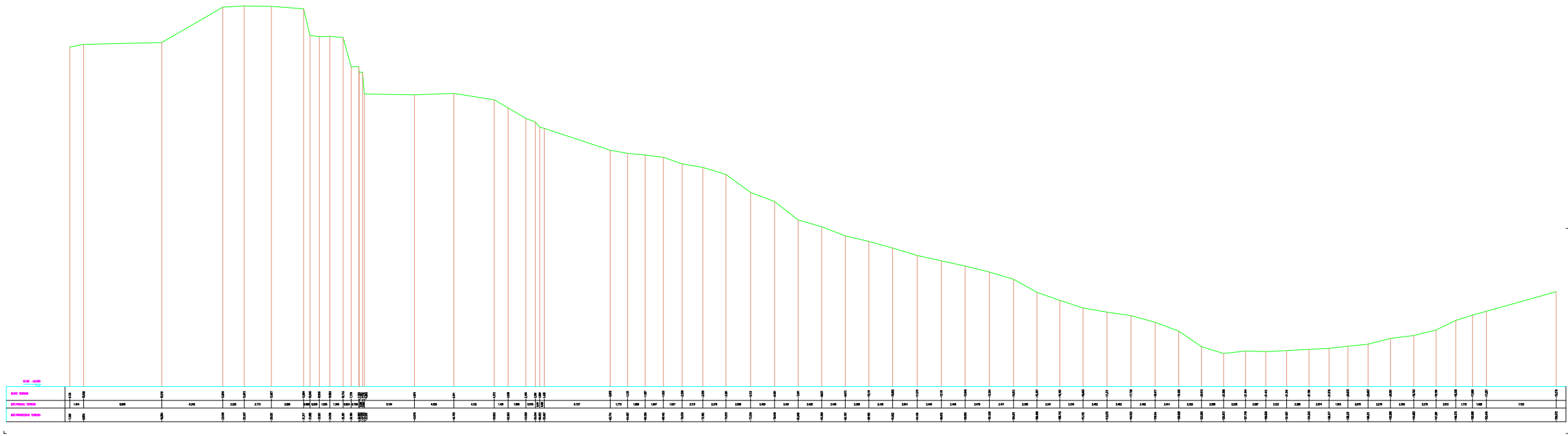
# Sezione 4



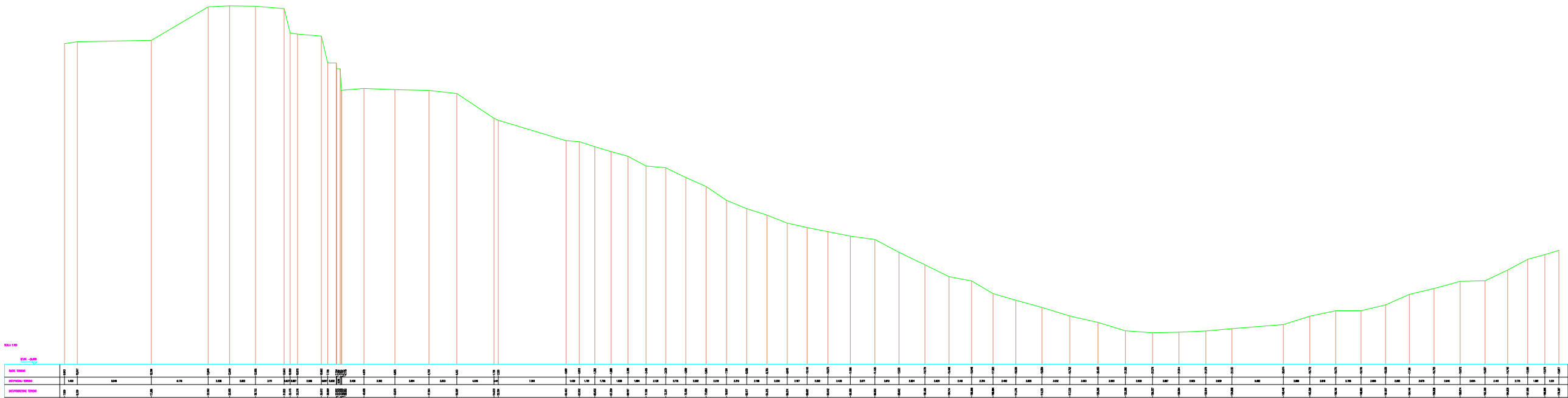
Sezione 5



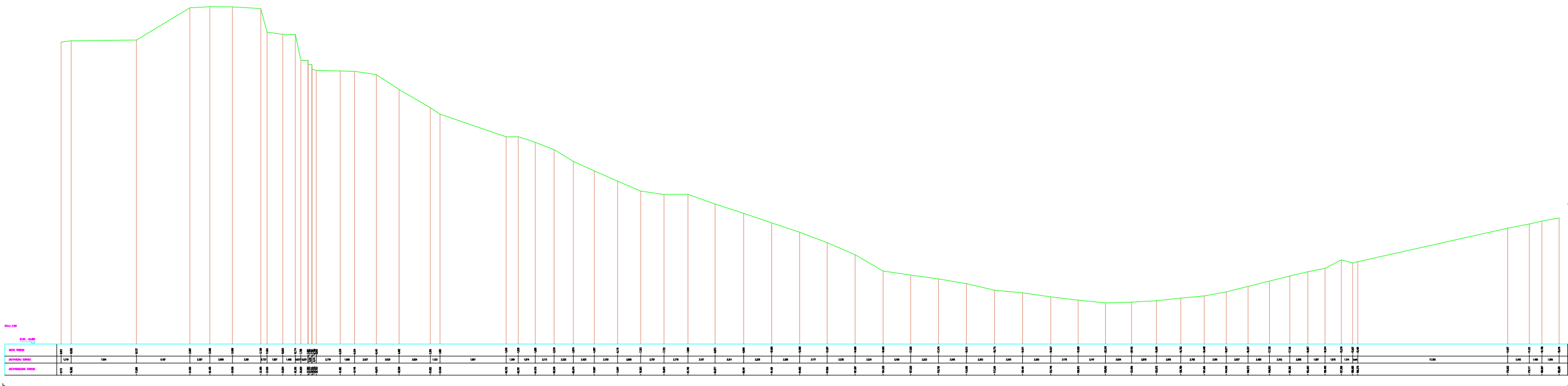
Sezione 6



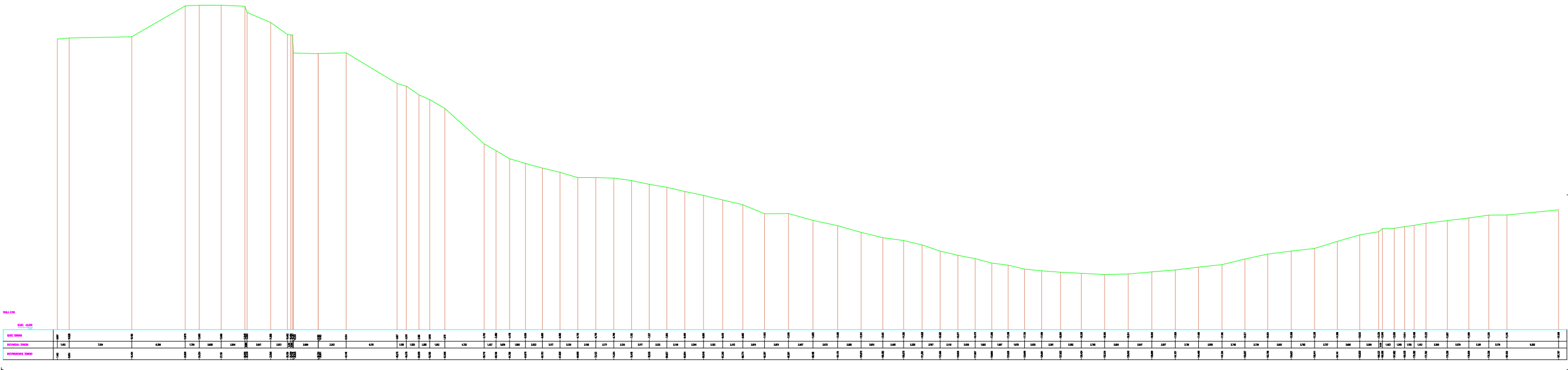
Sezione 7



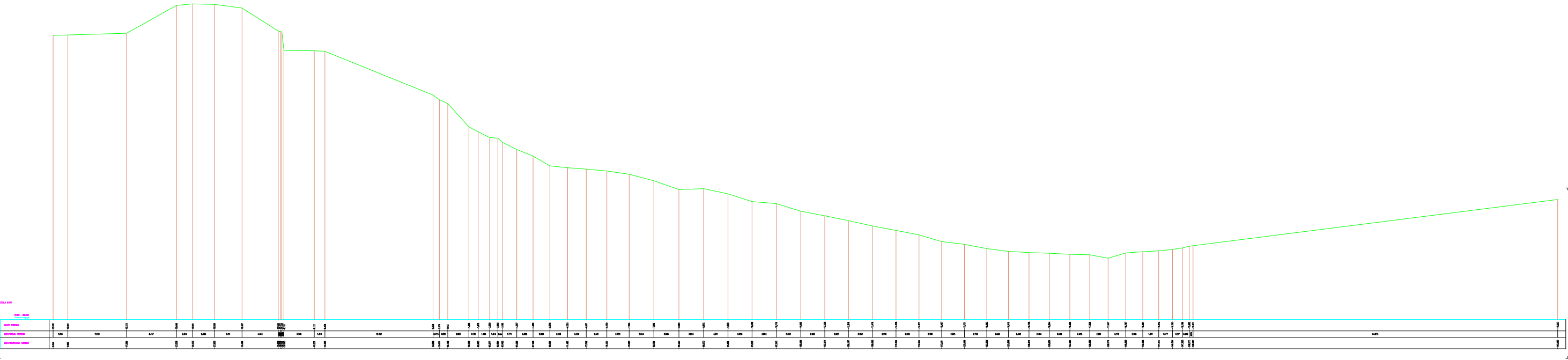
Sezione 8



Sezione 9



Sezione 10





Sezione 11

